

A photograph of a waterfall cascading over a rocky cliff face inside a cave. The water is white and frothy as it falls. The surrounding environment is lush with green vegetation, including moss and various plants. The scene is dimly lit, typical of a cave interior. The text is overlaid on the lower half of the image.

Comité de pilotage

Site Natura 2000 des Grottes du Trou Noir

12 décembre 2017


▶ Cadre de travail (relations multi partenariales)

▶ Bilan des activités entreprises en 2017


- Outils Natura 2000 (Contrat/MAEC/Charte)
- Réseau de gites
- Suivi de la fréquentation
- Programme ECOFECT
- Incidence Natura 2000

▶ Perspectives 2018

Relations multi-partenariales



- Organisme militant
- Mise en œuvre des suivis
- Appui spécifique
- Opérateur du SOS chiro



Conservatoire
d'espaces naturels
Aquitaine
Nouvelle-Aquitaine

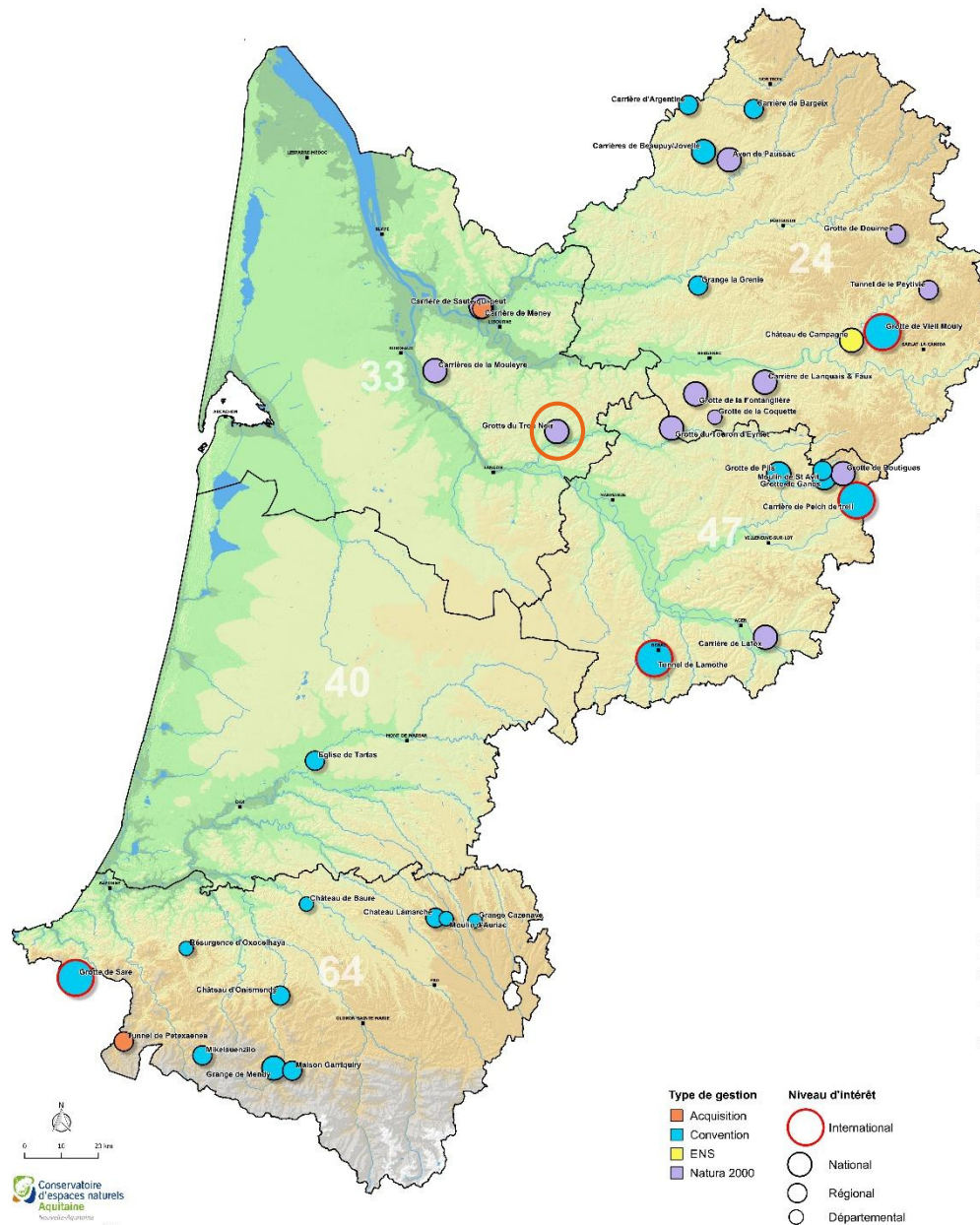
- animateur Natura 2000
- organisme opérationnel de mise en œuvre de la conservation



Commune de Saint Martin du Puy et Saint Martin de Lerm

40 sites à chauves-souris

- 30 en maîtrise foncière ou d'usage
- 10 au titre de Natura 2000



Conception et réalisation avec QGIS 2.18.14. © Thomas GACHET (CEN Aquitaine / Service SI) - Novembre 2017

Contractualisations

Avancement sur le
contrat de fermeture
de la Grotte du Trou
Noir



Reprise du
périmètre de
protection



Problème de
trouver un
prestataire

Peu d'exploitant
intéressé par les MAEC



Pas de PAEC déposé

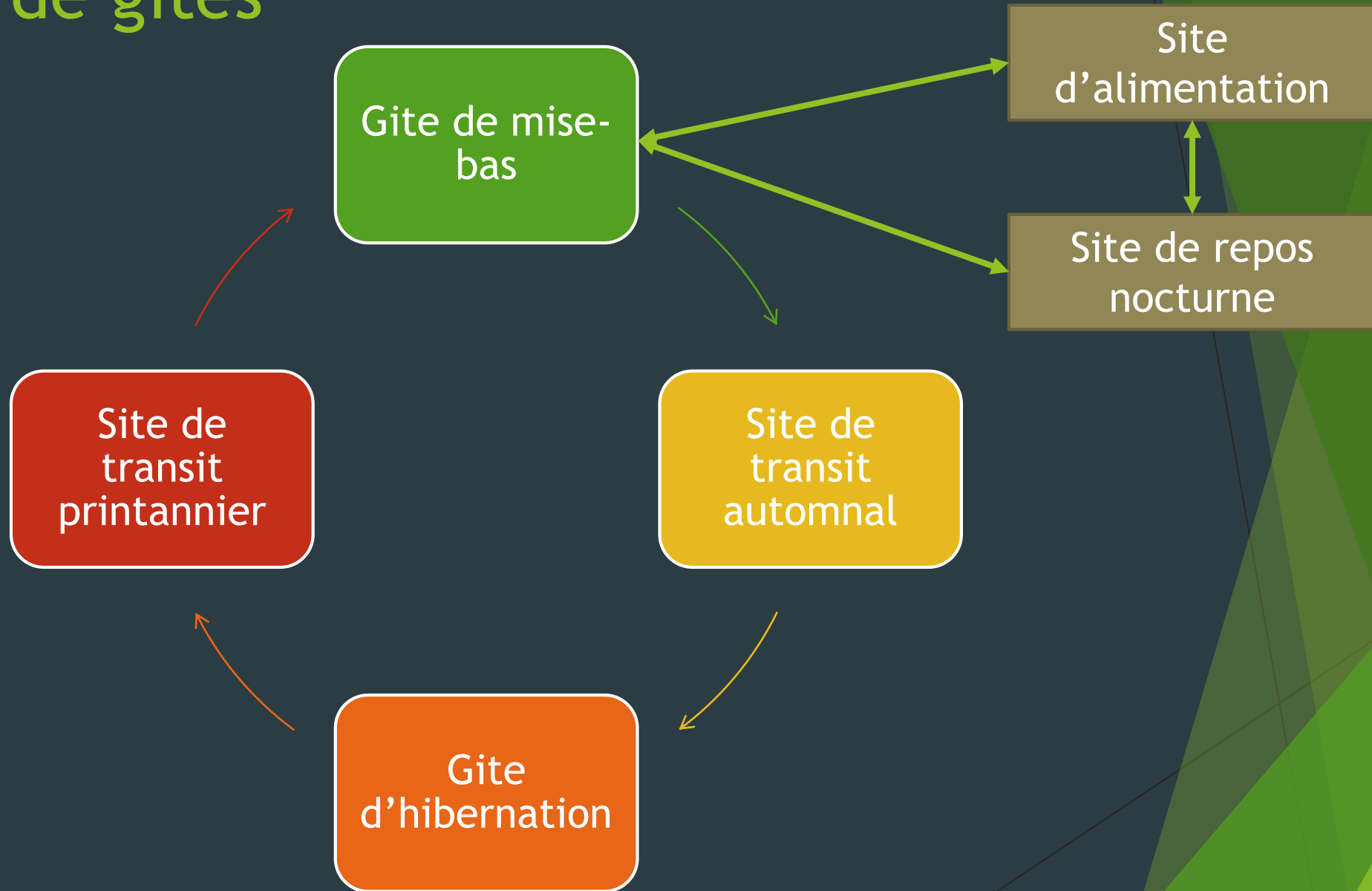
Pas de nouvelles
signature de charte



2 signataires socio-
économiques



Réseau de gites





Site Natura
2000 des
Grottes du
Trou Noir

Mêmes espèces
Report supposé

Grotte de
Castelgaillard



Site Natura
2000 des
Grottes du
Trou Noir

Grotte de
Castelgaillard

Le réseau Natura 2000 au cœur de
la connectivité des territoires
remarquables (Gîtes, zone de
chasse, fonctionnalité) pour les
chauves-souris

Suivi de la fréquentation

Installation de 2
appareils photo à
déclenchement

Cible le
boyau bas



5 visiteurs dont 2 spéléos

Valeur de l'année de suivi ?
• Été atypique



Cible le passage
haut

Incidence Natura 2000

- ▶ Retournement de prairie
- ▶ Film éco-touristique sur le Dropt



Retournement de 7 ha de prairie (4% du site)

Zone de chasse potentielle

Absence d'autorisation administrative

Mise en demeure de réalisation d'une EIN2000

Incidence mineure

Fournir un itinéraire technique

Fournir un plan paysager

Film de la colonie en période sensible

Période de reproduction

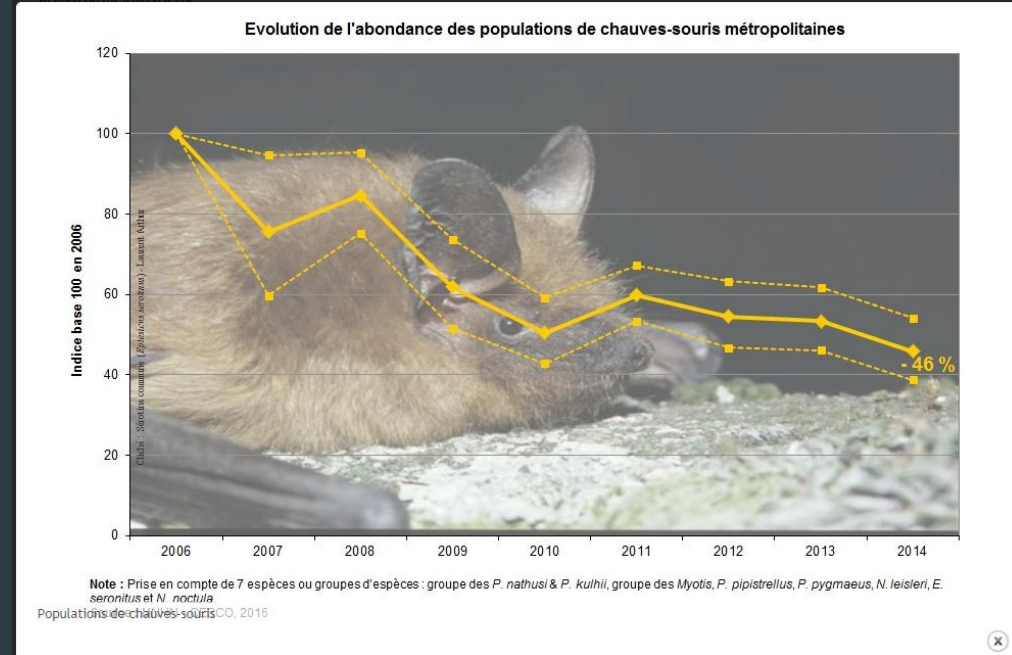
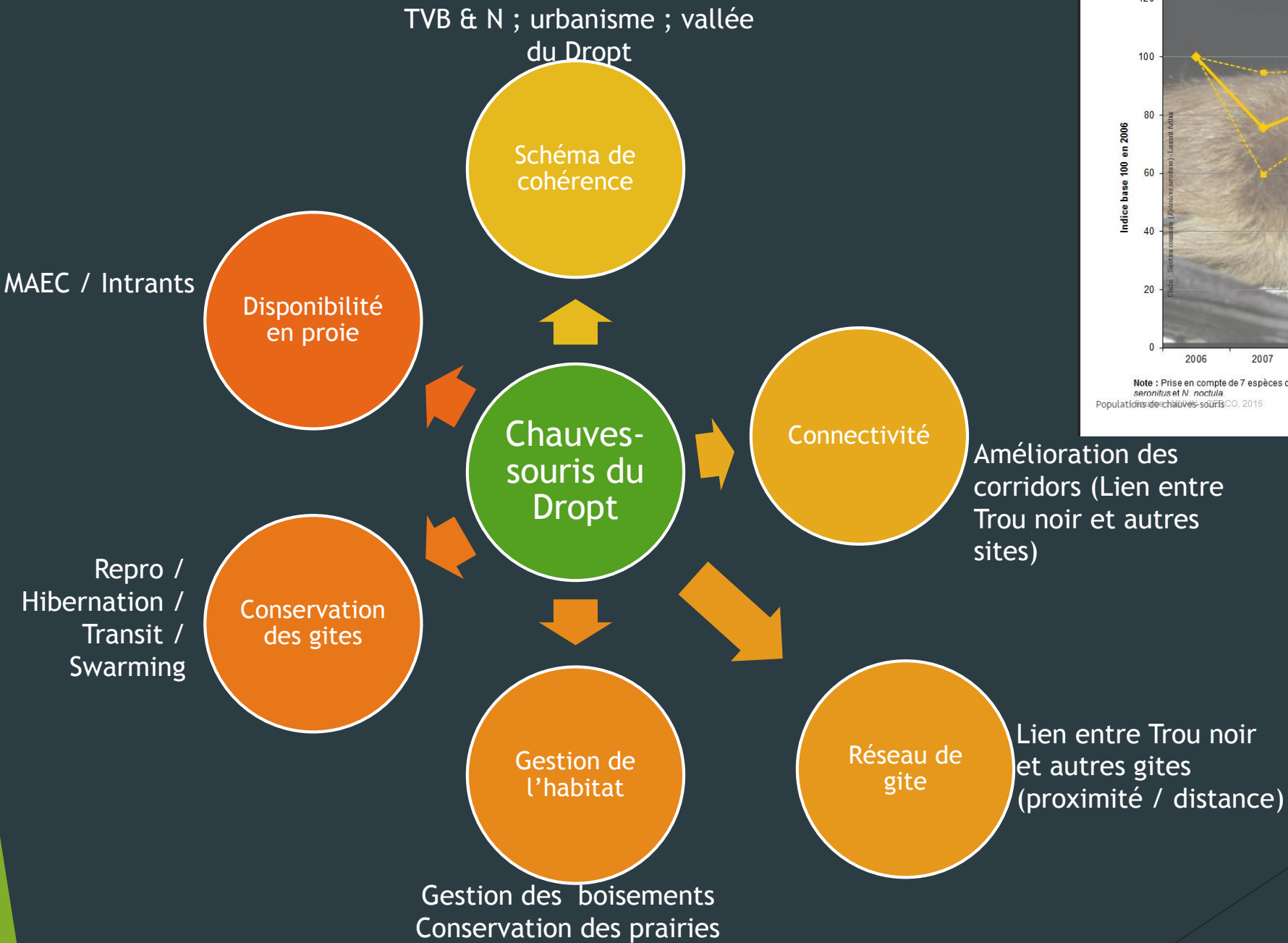
Impact non négligeable sur la colonie (espèces protégées)

- Mise en demeure de réalisation d'une EIN2000
- Ne pas rentrer dans la grotte
- Ne pas localiser la grotte
- Ne pas montrer d'image de personne sortant de la grotte
- Possibilité de filmer en sortie de gîte avec chiroptérologue

Refus de faire l'EIN2000



The screenshot shows the EPIDROPT website interface. At the top left is the EPIDROPT logo. Below it is a search bar and a navigation menu with categories: EPIDROPT, Territoire d'intervention, Grandes thématiques, and Outils de gestion. There are also buttons for 'Contacts', 'Marchés Publics', 'Espaces Pros', 'Liens Utiles', and 'Publications'. The main content area features a large image of a stone building with towers. Below the image is the title of the article: 'FILM : LE DROPT, DE SA SOURCE JUSQU'A LA CONFLUENCE AVEC LA GARONNE'. The article text discusses the filming of the Dropt valley and its impact on the environment. At the bottom of the page, there is a footer with a grid of links for 'EPIDROPT', 'Territoire d'intervention', 'Grandes thématiques', and 'Outils de gestion'. The copyright notice '©2017 EPIDROPT' is visible in the bottom right corner.



Perspectives 2018

- ▶ Finaliser le contrat de fermeture du Trou Noir
- ▶ Faire respecter les conclusions de l'EIN retournement de prairie
- ▶ Renouveler l'opération de suivi de la fréquentation
- ▶ Faire vivre la charte Natura 2000



Merci de
votre
attention